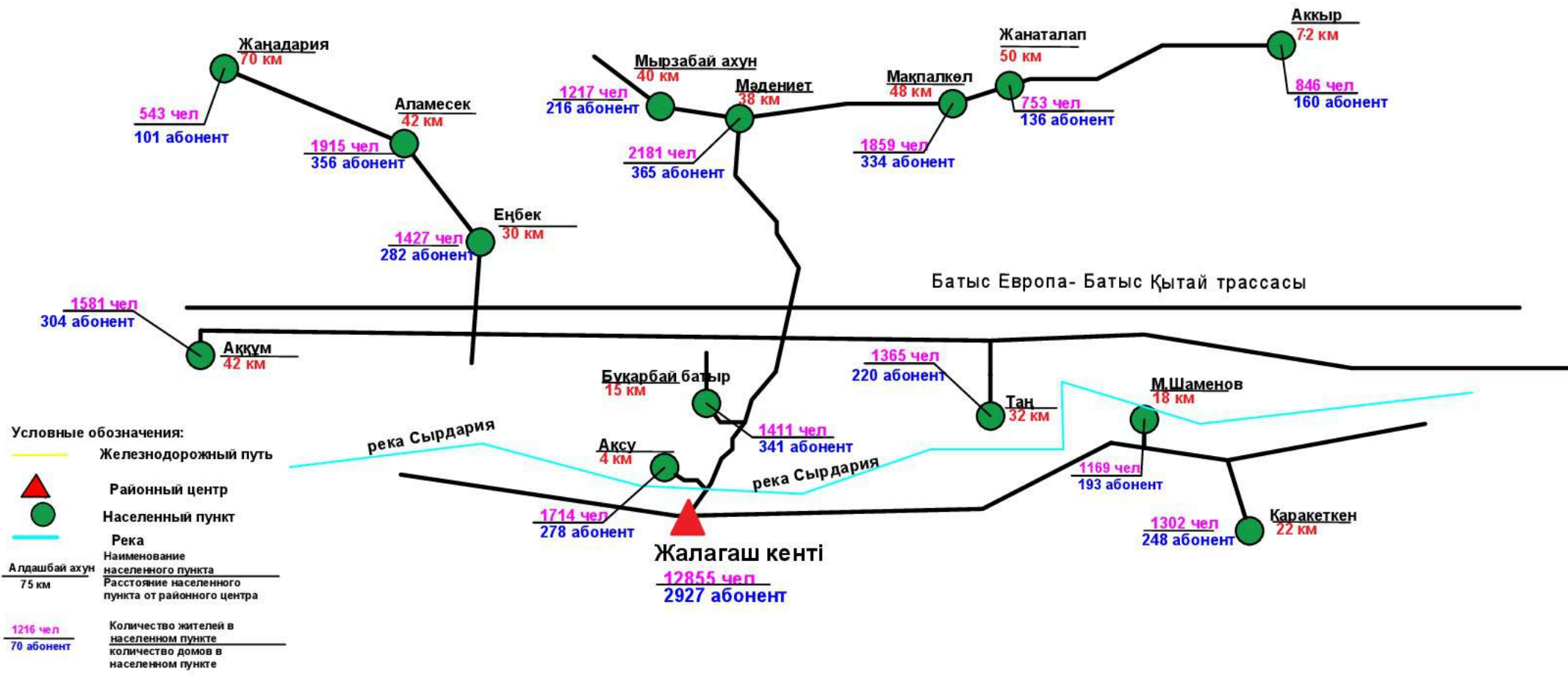
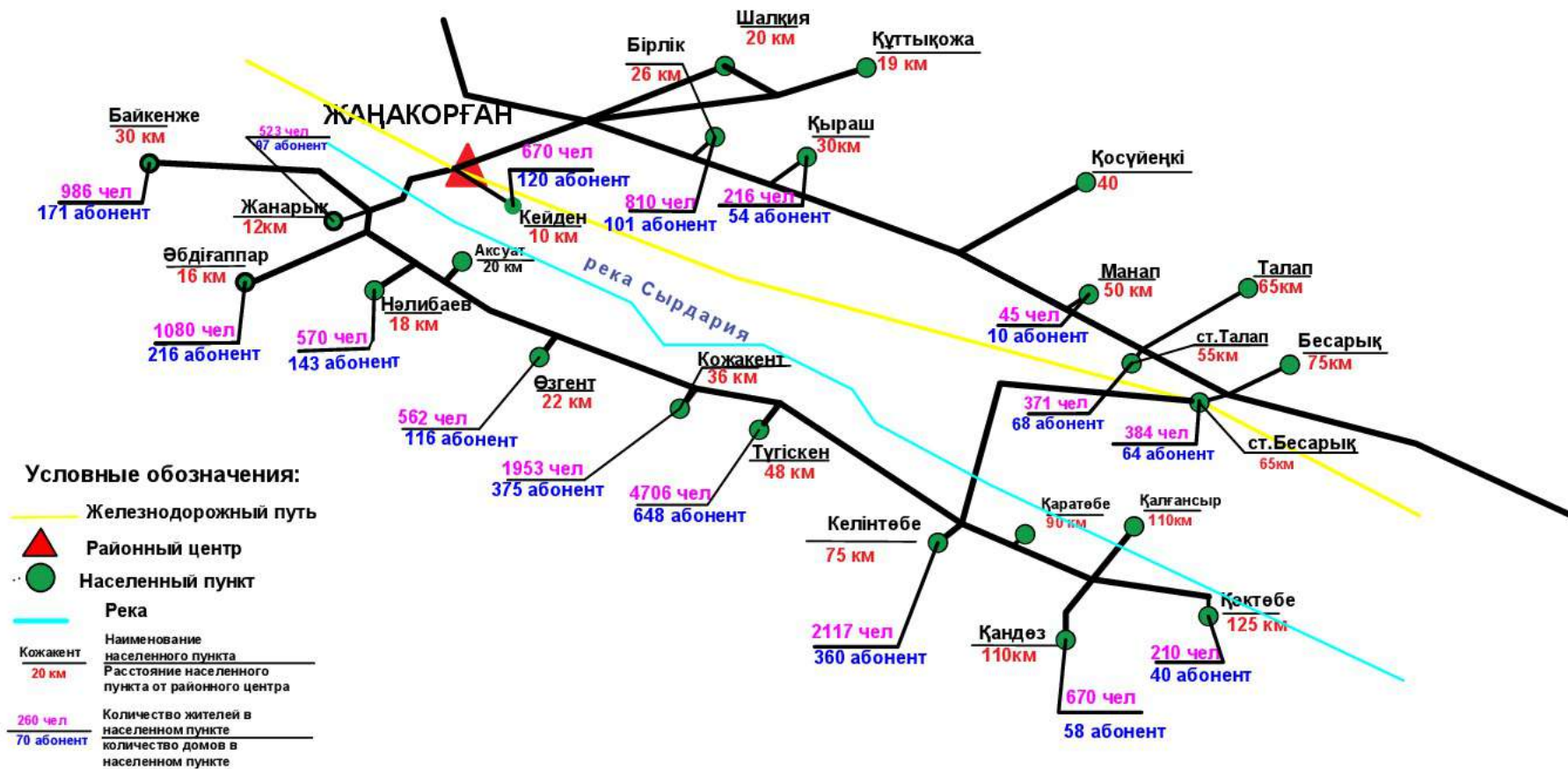


Локальная система водоснабжения Жалагашского района



Локальная система водоснабжения Жанакорганского района



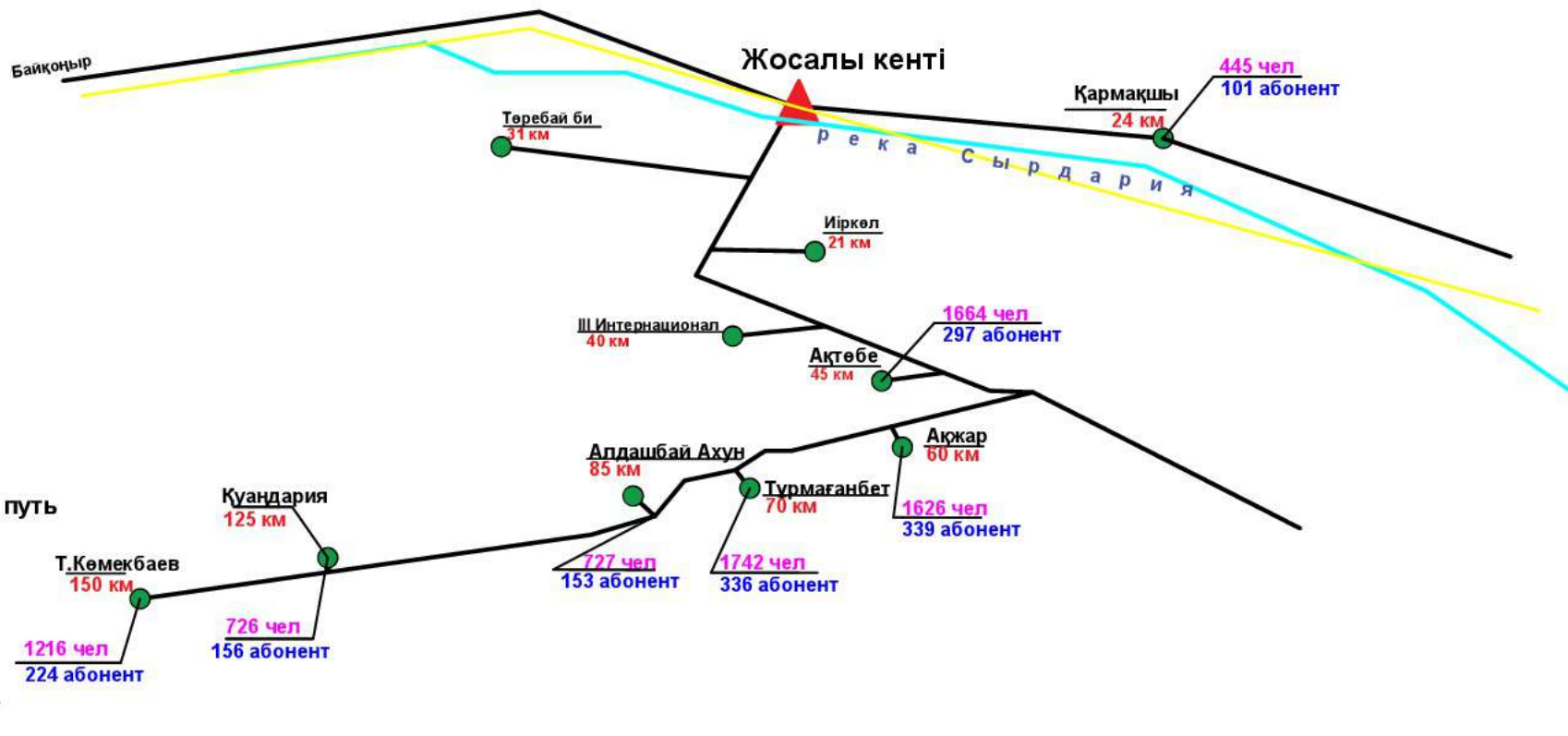
Локальная система водоснабжения Казалинского района



Условные обозначения:

-  Районный центр
 -  Населенный пункт
 -  Река
- | Наименование населенного пункта | Расстояние населенного пункта от районного центра | Количество жителей в населенном пункте | Количество домов в населенном пункте |
|---------------------------------|---|--|--------------------------------------|
| разъезд Ойынды | 20 км | 59 чел | 15 абонент |
| Айтеке би кенті | 0 км | 260 чел | 70 абонент |

Локальная система водоснабжения Кармакшинского района



Условные обозначения:

- Железнодорожный путь
- Районный центр
- Населенный пункт
- Река

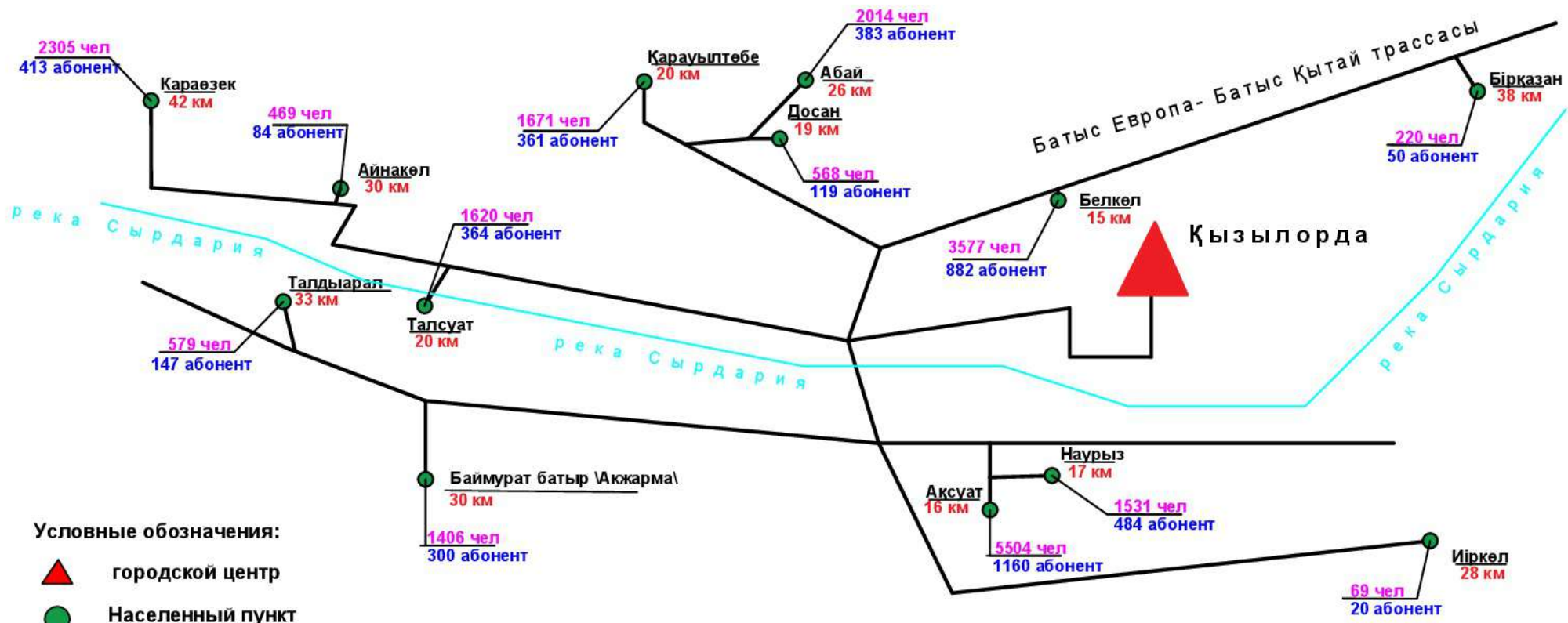
Алдашбай ахун
75 км

Наименование населенного пункта
Расстояние населенного пункта от районного центра


1216 чел
70 абонент

Количество жителей в населенном пункте
количество домов в населенном пункте

Локальная система водоснабжения города Кызылорда



Условные обозначения:

-  городской центр
-  Населенный пункт
-  Река

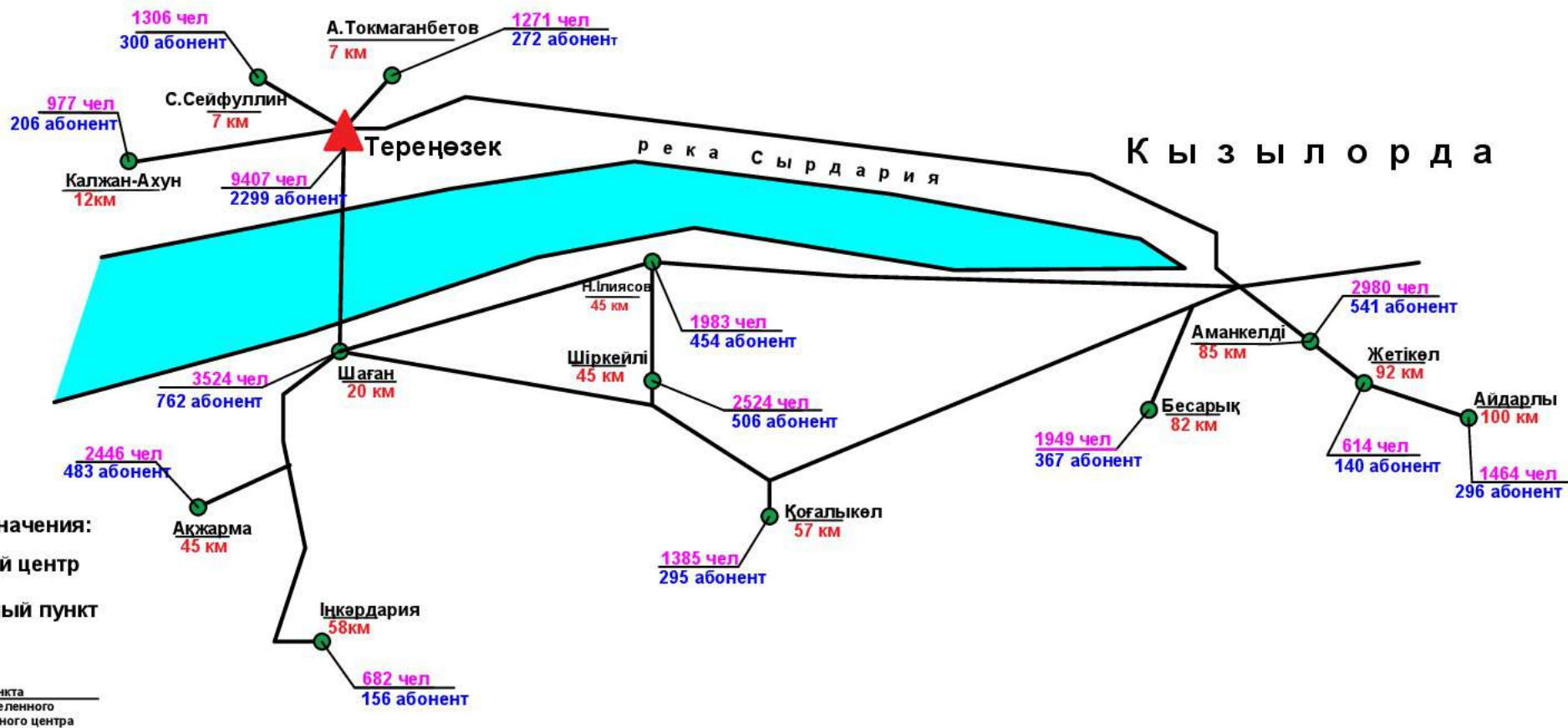
Талсуат
20 км

Наименование населенного пункта
Расстояние населенного пункта от районного центра

260 чел
70 абонент

Количество жителей в населенном пункте
количество домов в населенном пункте

Локальная система водоснабжения Сырдарьинского района



Условные обозначения:

-  Районный центр
-  Населенный пункт
-  Река

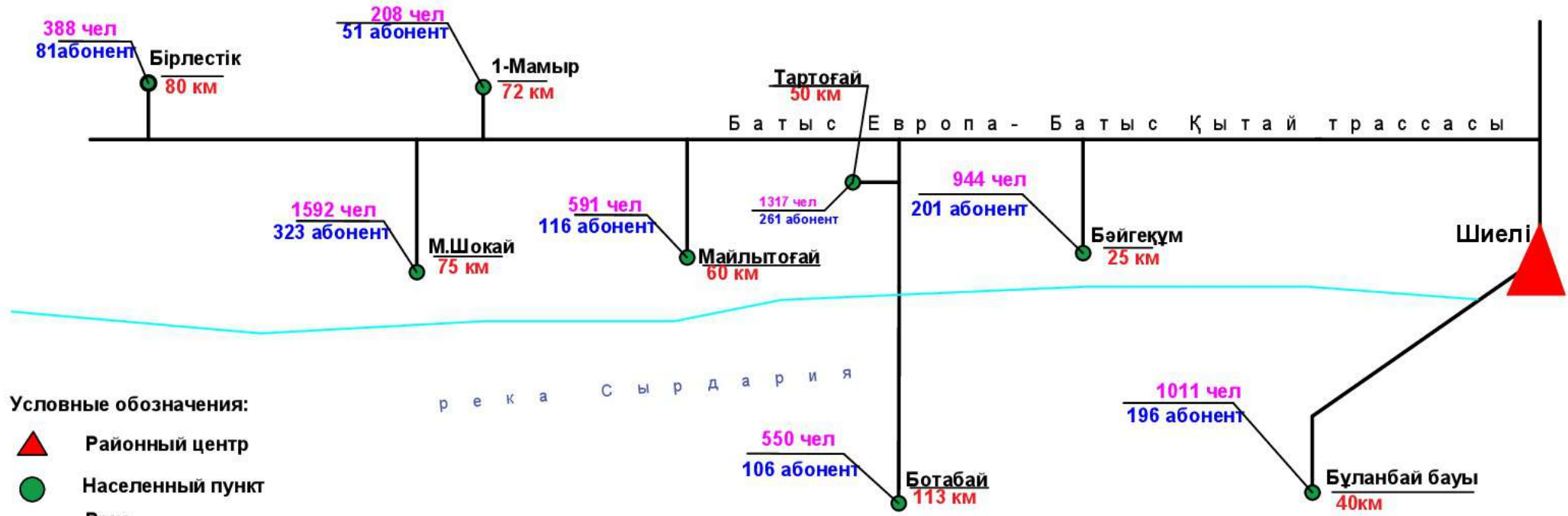
Майльпогай
50 км

Наименование населенного пункта
Расстояние населенного пункта от районного центра

260 чел
70 абонент

Количество жителей в населенном пункте
количество домов в населенном пункте

Локальная система водоснабжения Шиелійского района



Условные обозначения:

-  Районный центр
-  Населенный пункт
-  Река

Майлытоғай
50 км
Наименование населенного пункта
Расстояние населенного пункта от районного центра

260 чел
70 абонент
Количество жителей в населенном пункте
количество домов в населенном пункте