

Жиделинский групповой водопровод

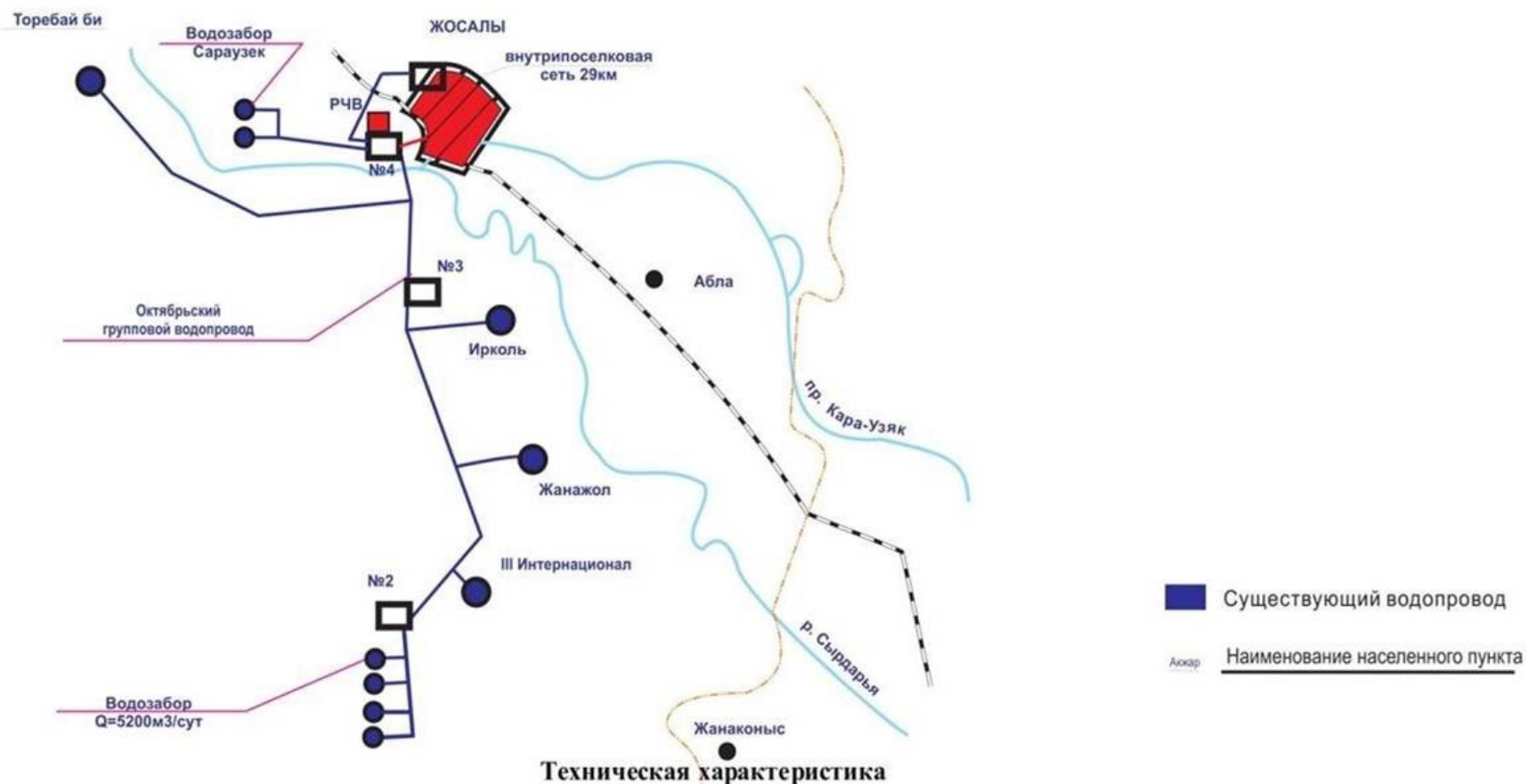


Техническая характеристика

№ п/п	Наименование объекта	Место рождения подземных вод и участки	Утвержденные запасы подземных вод, тыс. м3/сут	Количество водозаборных скважин, шт		Дебит скважин, л/с	Глубина скважин, м	Количество насосных станций, шт	Протяженность водопровода, км		Подвод к домам, дом		Количество населенных пунктов, н.п.	Количество населения, чел
				всего	рабочих				водовод	разводящие сети	всего	подкл		
1	Жиделинский групповой водопровод	участок Суттыкудук	49,68	11	9	32	108	27	151,19	446,38	15 226	14 710	27	76 333

■ Существующий водопровод
 Акмая Наименование населенного пункта

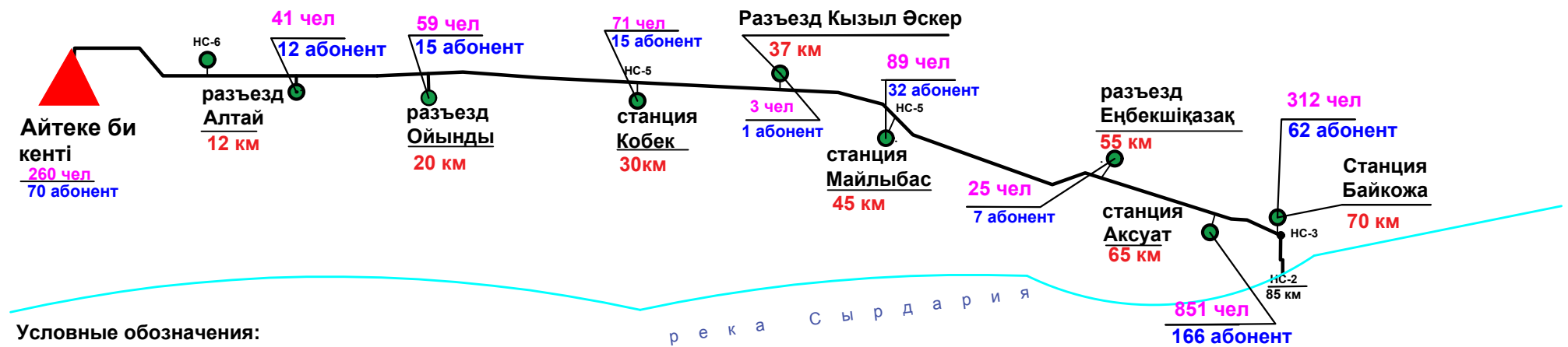
Октябрьский групповой водопровод



Техническая характеристика

№ п/п	Наименование объекта	Месторождение подземных вод и участки	Утвержденные запасы подземных вод, тыс. м3/сут	Количество водозаборных скважин, шт		Дебит скважин, л/с	Глубина скважин, м	Количество насосных станций, шт	Протяженность водопровода, км		Подвод к домам, дом		Количество населенных пунктов, н.п.	Количество населения, чел
				всего	рабочих				водовод	разводящие сети	всего	подкл		
1	Октябрьский групповой водопровод	пос. III Интернационал	14,46	6	5	13	317	8	170,58	203,98	4640	4341	5	23 765

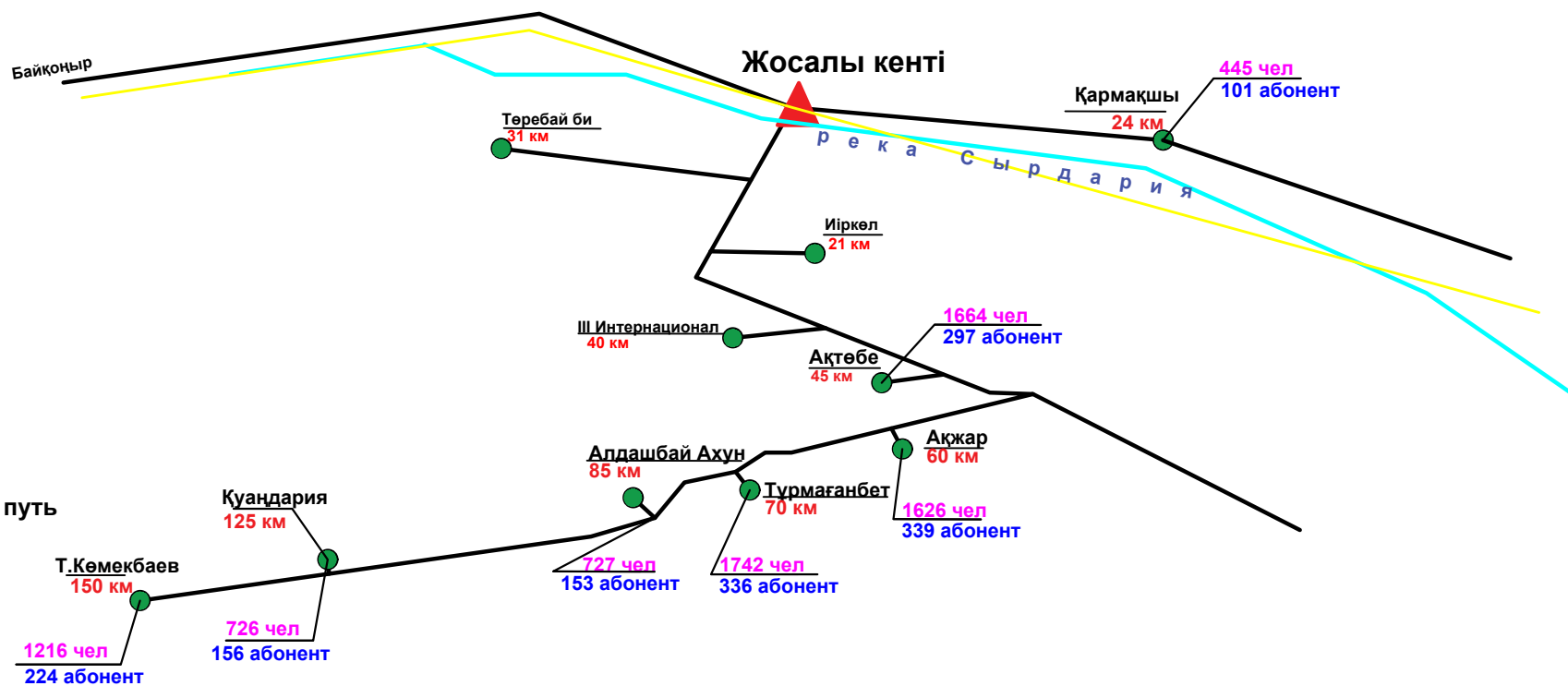
Локальная система водоснабжения Казалинского района



Условные обозначения:

-  Районный центр
 -  Населенный пункт
 -  Река
- | | |
|-----------------------------------|--|
| разъезд
<u>Ойынды</u>
20 км | Наименование населенного пункта
Расстояние населенного пункта от районного центра |
| 260 чел
70 абонент | Количество жителей в населенном пункте
количество домов в населенном пункте |

Локальная система водоснабжения Кармакшинского района



Условные обозначения:

Железнодорожный путь

Районный центр

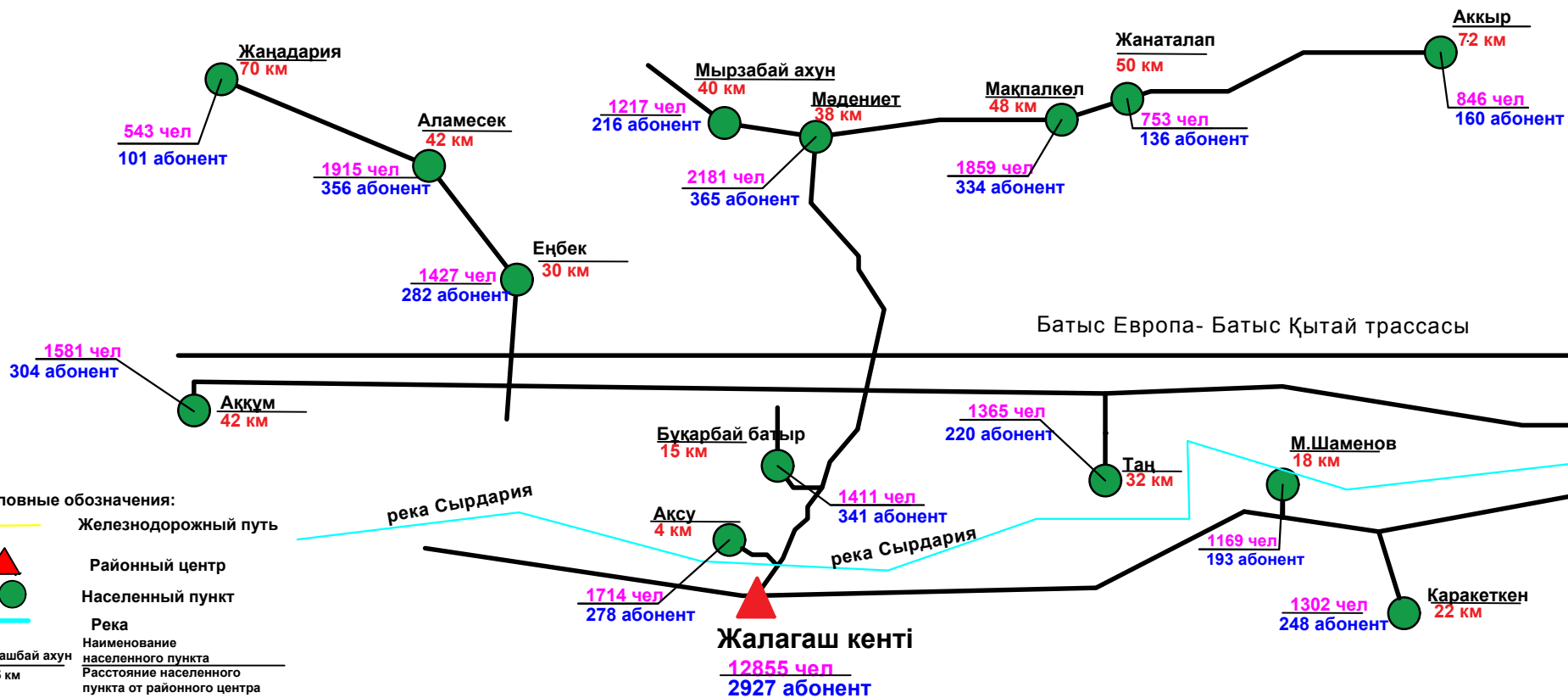
Населенный пункт

Река

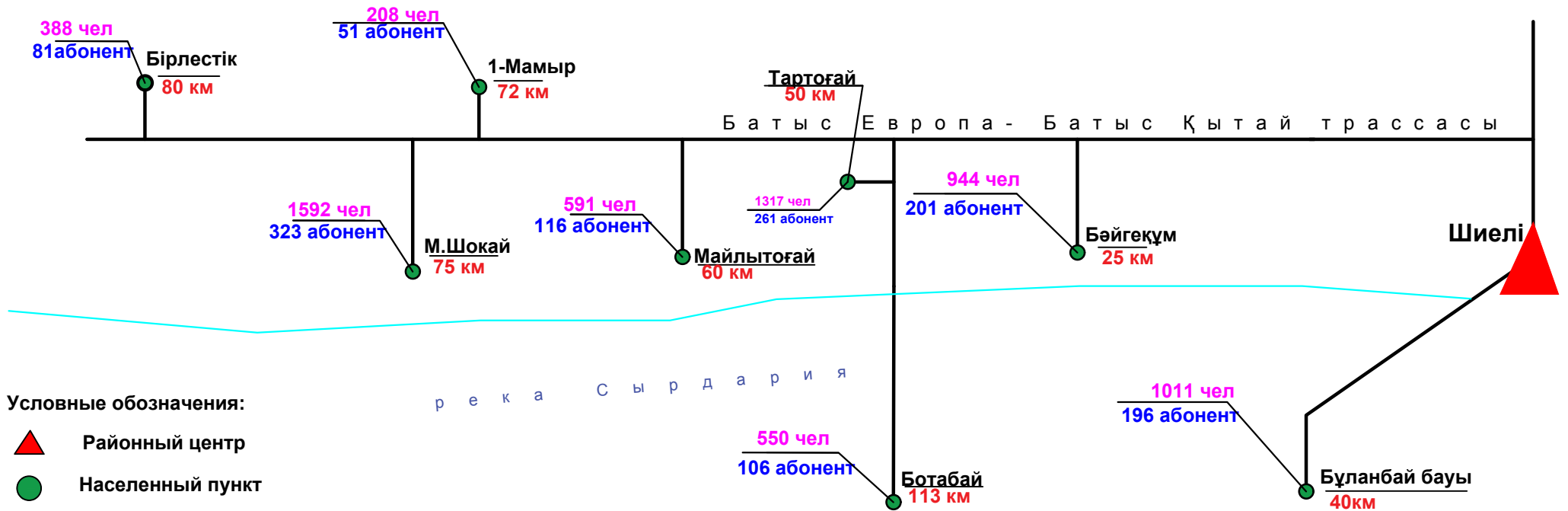
Алдашбай ахун
75 км
Наименование населенного пункта
Расстояние населенного пункта от районного центра

1216 чел
70 абонент
Количество жителей в населенном пункте
количество домов в населенном пункте




Локальная система водоснабжения Жалагашского района



Локальная система водоснабжения Шиелійского района



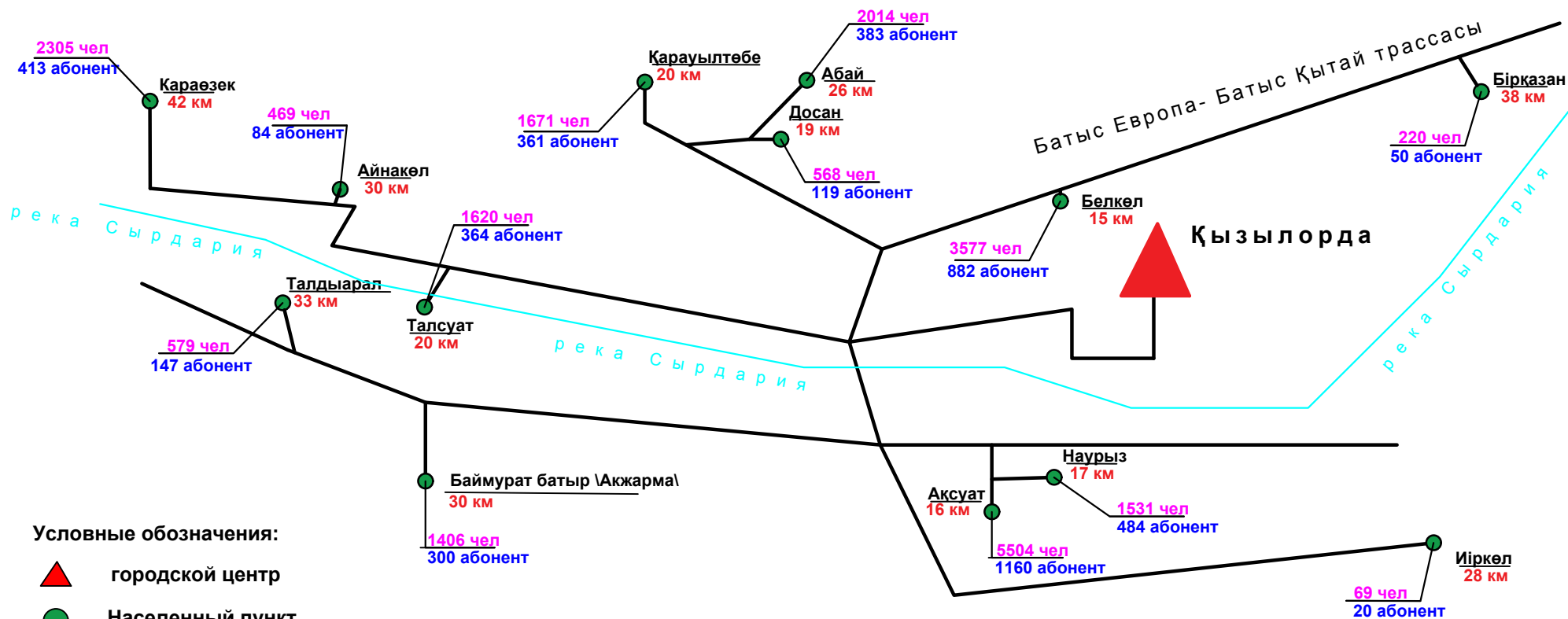
Условные обозначения:

-  Районный центр
-  Населенный пункт
-  Река




Майлытоғай
 50 км
 Наименование населенного пункта
 Расстояние населенного пункта от районного центра

260 чел
 70 абонент
 Количество жителей в населенном пункте
 количество домов в населенном пункте

Локальная система водоснабжения города Кызылорда

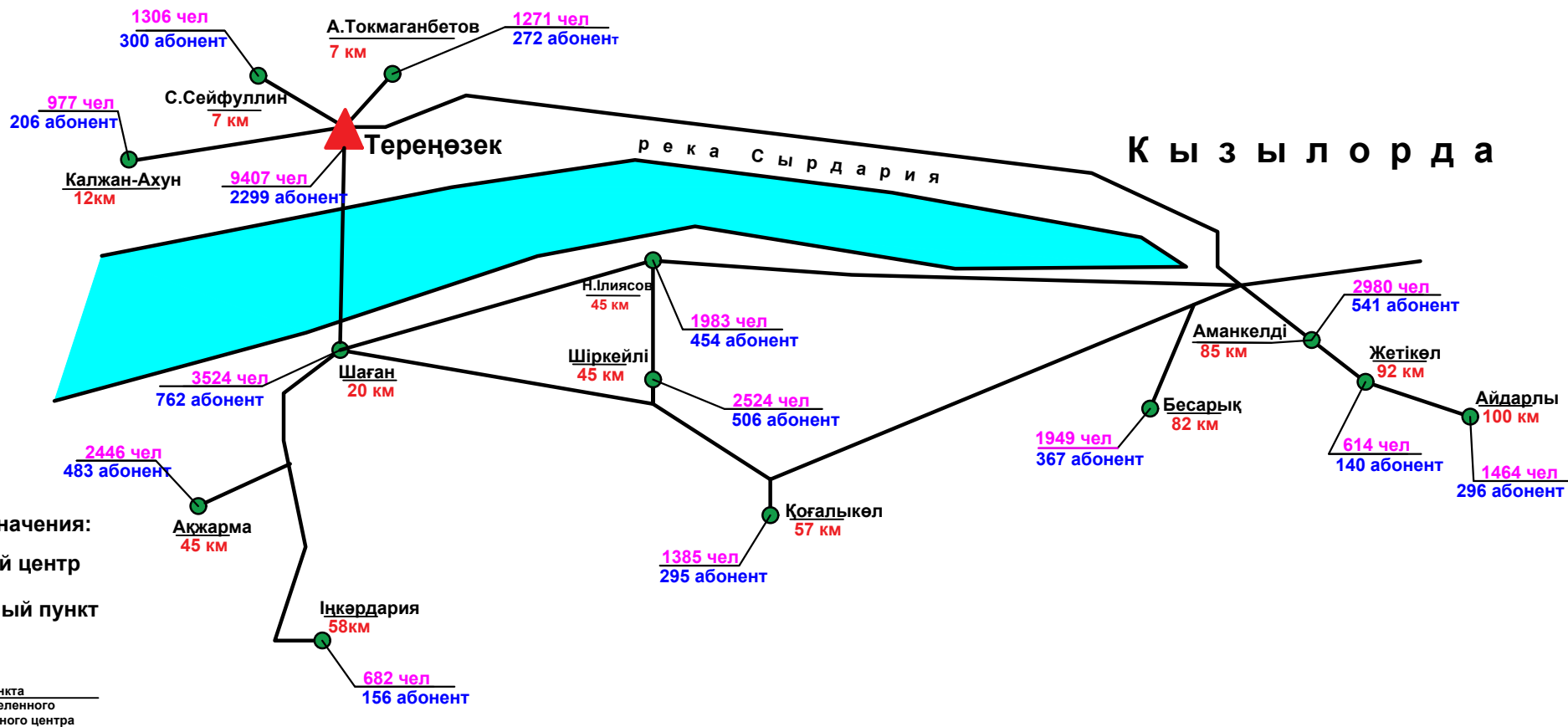


Условные обозначения:




-  городской центр
-  Населенный пункт
-  Река

Талсуат	Наименование населенного пункта
20 км	Расстояние населенного пункта от районного центра
260 чел	Количество жителей в населенном пункте
70 абонент	Количество домов в населенном пункте

Локальная система водоснабжения Сырдарьинского района



Условные обозначения:

-  Районный центр
-  Населенный пункт
-  Река

Майлытоғай
50 км

Наименование населенного пункта
Расстояние населенного пункта от районного центра

260 чел
70 абонент

Количество жителей в населенном пункте
количество домов в населенном пункте

Локальная система водоснабжения Жанакорганского района

